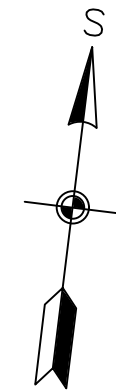




LEGENDA TYPU ČAR

- LINIE TERÉNU
- NOVÝ STAV
- CETIN a.s.
- GasNet, s.r.o
- E.GD
- PŘÍSTUP NA STAVENIŠTĚ
- OBVOD STAVENIŠTĚ
- OSA TOKU
- HRANICE PARCEL
- HRANICE PARCEL - zpracován geometrický plán k odkupu
- VRSTEVNICE (modelace návrhu)
- DŘEVINY - K PONECHÁNÍ/KE KÁCENÍ
- KOPANÁ SONDA
- PŘEDPOKLÁDANÁ HLADINA Q30d

Trasa obnovovaného koryta je patrná v terénu a respektuje vymezenou parcelu koryta toku. Výsledné koryto bude následně dotvořováno přírodními procesy v dlouhodobé perspektivě. Výsledný stav koryta bude odsouhlasen projektovým manažerem stavby a projektantem z důvodu návaznosti zejména na brody, případně pro ověření výšky zasypání koryta Svatky a průřezné hrázky. Umístění mrtvého dřeva a kamenných pásů je v situacích znázorněno pouze schematicky, přesné umístění bude v průběhu stavby konzultováno a odsouhlaseno s biologickým dozorem a TDS.



VYPRACOVAL	ZODP. PROJ.	POVODÍ MORAVY, S.P. ZÁVOD DYJE, HUSOVA 760, 675 71 NÁMĚŠŤ NAD OSLAVOU T +420 541 637 613, plevkova@pmo.cz		
Ing. MIROSLAVA PLEVKOVÁ	Ing. ALEŠ ZÁRUBA			
				
INVESTOR: POVODÍ MORAVY, S.P., DŘEVAŘSKÁ 11, 602 00 BRNO				
STAVBA: Svratka, Sedliště u Jimramova, obnova původního koryta		FORMÁT	420x297	ČÍSLO PARÉ
		STUPEŇ	DUSP	
		DATUM	06/2022	
		MĚŘÍTKO	1:1000	
		kótováno v	–	
		Č. ZAKÁZKY	–	
		ZOV		Č. VÝKRESU